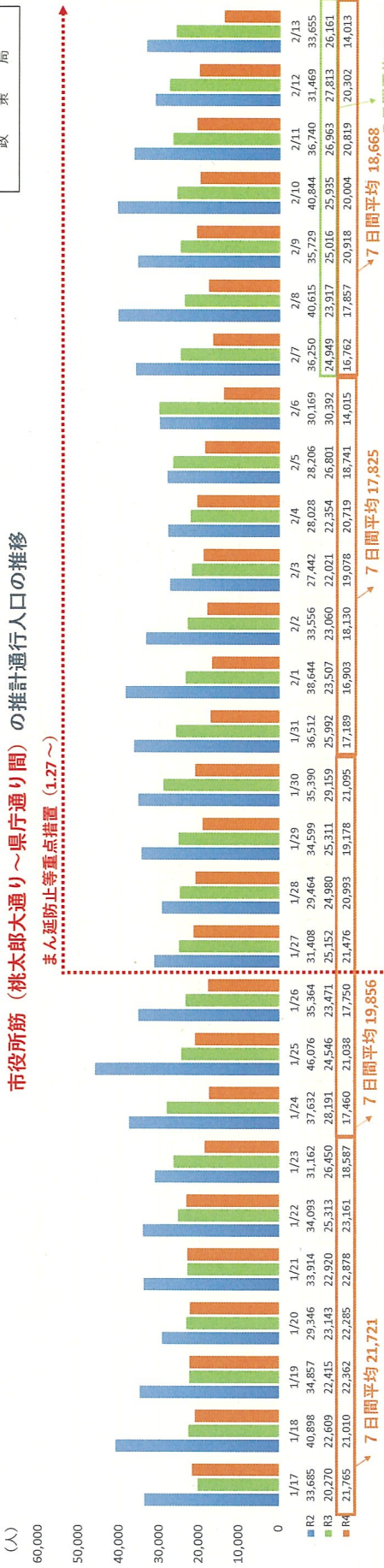


岡山駅前における人流動向 (GPS位置情報ベース)

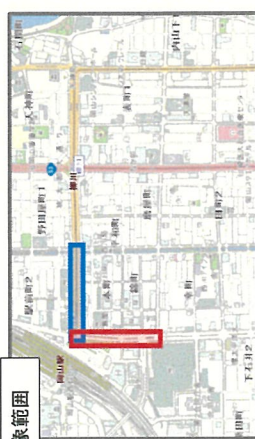
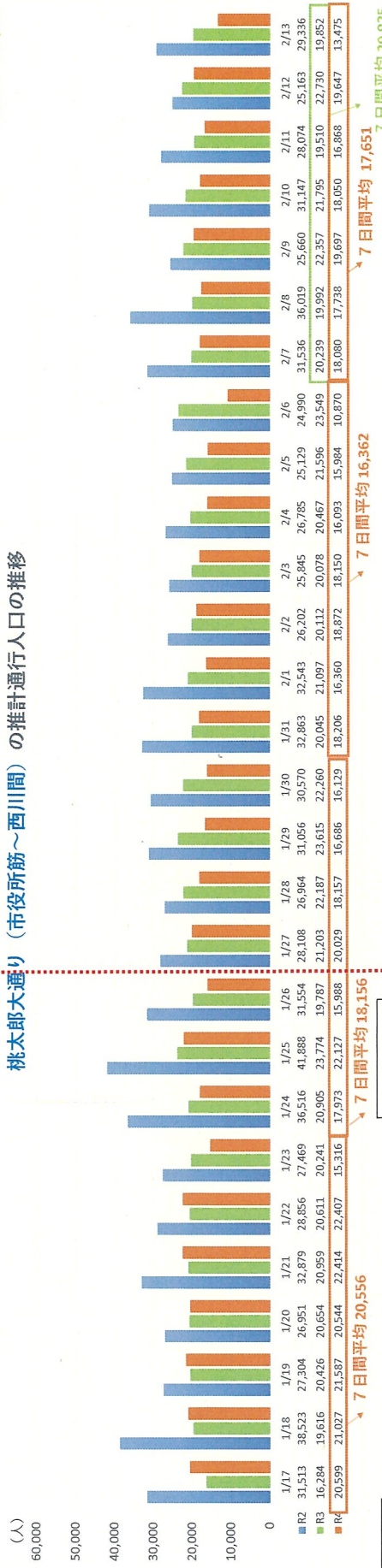
令和4年2月18日
第54回新型コロナウイルス
感染症対策本部会議資料
政 策 局

市役所筋 (桃太郎大通り～県庁通り間) の推計通行人口の推移

まん延防止等重点措置 (1.27～)



桃太郎大通り (市役所筋～西川間) の推計通行人口の推移



対象条件

岡山駅前の市役所筋と桃太郎大通り (左記対象範囲) を0時～24時に通行した人数をそれぞれカウントした。

※ 「KDDI Location Analyzer」を利用して分析。auスマートフォンユーザーのうち個別同意を得たユーザーを対象に、個人を特定できない処理を行って集計し、全人口に対するユーザーの割合から拡大推計し人数を算出している。

データ提供：KDDI・技研商事インターナショナル「KDDI Location Analyzer」

※ 携帯電話基地局データに基づく推計滞在人口には単なる居住者人口も含まれるが、GPSデータに基づく推計通行人口 (当該資料) には単なる居住者は含まれない。

※ R4年は速報値での集計であり、後日、値が変わる場合がある。