

(1) 支線の運行計画について

(2) 妹尾・北長瀬線の運行計画

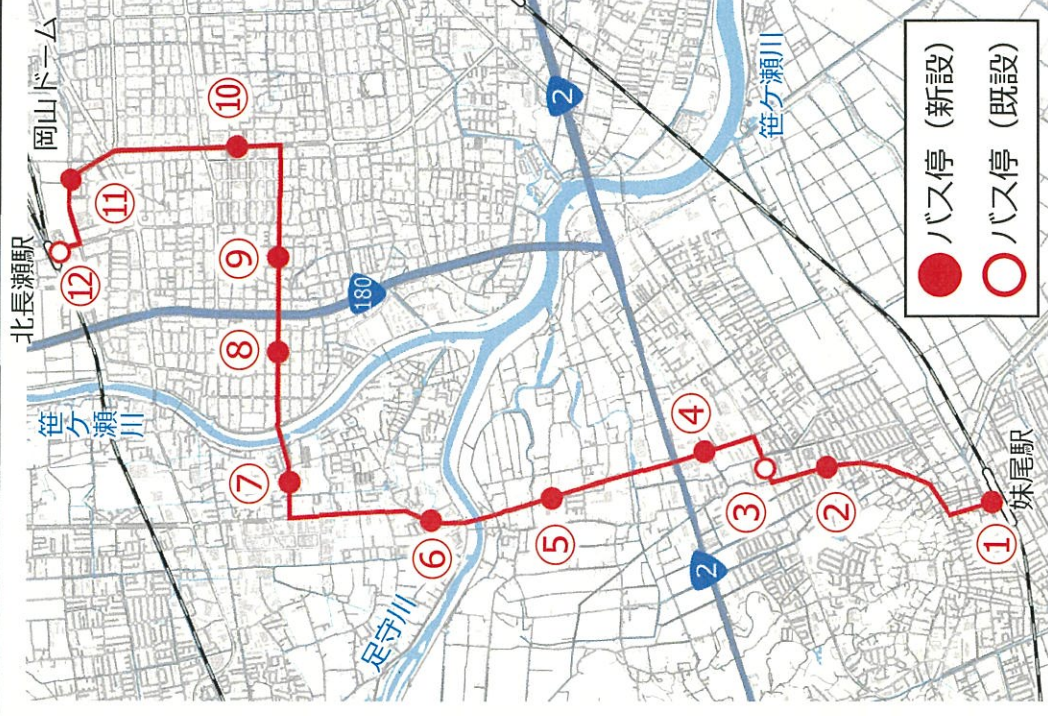
資料 1-2

< 運行計画 (案) >

項目	計画 (案)
運行開始	令和 7 年 4 月 1 日 (火)
運行頻度	<p>< 妹尾駅発 ⇒ 北長瀬駅行き > 平日：20便 (始発7:10、終発19:30) 平日：20便 (始発7:10、終発19:30) 休祝日：20便 (始発7:10、終発19:30) 休祝日：20便 (始発7:10、終発19:30)</p> <p>< 北長瀬駅発 ⇒ 妹尾駅行き > 平日：20便 (始発7:10、終発19:30) 平日：20便 (始発7:10、終発19:30) 休祝日：20便 (始発7:10、終発19:30) 休祝日：20便 (始発7:10、終発19:30)</p>
乗り場	北長瀬駅：南口 2 番乗り場 ※1番乗り場は岡山駅方面、2 番乗り場は郊外方面 妹尾駅：北口
運賃	200円均一 (未就学児は無料、小学生は半額)
割引	<ul style="list-style-type: none"> ・ICカード利用の場合は180円均一 ・おかやま愛カード及び障害者手帳提示、ハレカハーフでの利用は運賃半額 ・「5/5こどもの日」「9/20バスの日」は小学生運賃無料 (実施予定)
決済方法	①現金 ②ハレカカード ③ハレカハーフ ④ペイペイ ⑤回数券 (200円券×11枚綴り：2000円 ※1回あたり180円)
バス停 (12か所)	①妹尾駅 ⑤古新田中・トレンド前 ⑨辰巳西公園前 ②妹尾大寺通り ⑥今保・ナガセヴィータ前 ⑩問屋町東 ③荒田 ⑦御南小前 ⑪北長瀬ふれあい公園前 ④古新田南 ⑧西バイパス西詰 ⑫北長瀬駅

ポンチョ (日野自動車)

※八晃運輸が運行するめぐりんの車両を活用
 ※支線の車両デザイン決定後、ラッピングを検討



運行計画に対するパブリックコメント (1~7)

No.	意見の概要	意見に対する岡山市の回答
★ 1	妹尾駅でのJR瀬戸大橋線との接続を考慮したダイヤにしてください。	妹尾駅での鉄道との接続を考慮したダイヤに設定します。
★ 2	バス車内でのJR線の接続案内を実施して欲しいです。	JRの時刻表をバス車内に掲示していただくよう運行事業者と調整します。
3	当面は啓発活動のため、JRと連携してJR瀬戸大橋線の車内で妹尾駅で北長瀬行きバスに乗り換えができることを案内してください。児島宇野方面から間屋町などを訪問する人の利用が見込めます。	乗り換え等の周知方法について、JR西日本と協議してまいります。
★ 4	妹尾駅北口にはバス停がありません。デジタルサイネージを含め、庭瀬駅に整備したバス停と同等の雨風をしのげるバス停の整備をご検討ください。	運行開始には間に合いませんが、現在、妹尾駅を含む乗継ポイントでの上屋やデジタルサイネージ等の待ち環境の整備について検討しているところですので。
★ 5	荒田交差点は渋滞が慢性化している。右折レーンを確認するしかない。これはバスの運行が地域のためになる重大な問題です。すぐに取りかかってください。	主要渋滞箇所である荒田交差点については、渋滞緩和のための交差点改良を計画しております。運行開始には間に合いませんが、今後、実施に向けて計画を進めていきたいと考えております。
6	ザグザグと駅の間で柳橋（昔のバス停名）を停留所を増やしてほしい。または、フリーの降車を！	ご提案の区間にバス停を設置することについても検討しましたが、現在、安全にバス停を設置できる場所が確保できておりません。また、交通量が多いため、現状は、フリー乗降区間の設定はできないと考えています。
★ 7	この路線を計画するにあたり、各地区ごとにどれくらいのニーズがあるか又利用目的は何かを調べられたと思うが、結果を公表してほしい。	パーソントリップ調査(R4)によると、妹尾・北長瀬線沿線を行き来する移動は、平日1日あたり2万回以上あり、一定のバス利用が期待されます。最も多い移動目的は、買物・通院等であり、全体の42%を占めております。

★：現在の運行計画で対応可、または意見を踏まえて現在実施の可否について検討中の項目

運行計画に対するパブリックコメント (8~13)

No.	意見の概要	意見に対する岡山市の回答
★ 8	八晃運輸が業者とのことですが、200円均一は他の路線・業者との関係は整合性がありますか。	妹尾・北長瀬線は、一部区間で既存路線の近くを運行しますが、当該区間の運賃は170~190円であり、既存路線と整合した運賃を設定しております。
9	問屋町テラス（旧卸センター事務局前）を経由して欲しい。岡電バスとの乗り換えができればため。	既存路線と重複しない運行計画としておりますが、今後、問屋町エリアで妹尾・北長瀬線の近くを運行する岡電バスとの乗り換え需要が確認された場合は、接続させることについて検討してまいります。
★ 10	公民館利用者の多くは高齢者で、車で来館される方が多い。公民館前を支線バスが通過することを知り、とても喜んでいます。バス停が離れていますので、残念でなりません。公民館に隣接する福田地域センターへの利用者の中にも高齢者が多いことから、バス停の新設をお願いいたします。	バス停については、運行事業者からの提案に基づき設定しております。運行開始後になりますが、ご提案のバス停について、沿道の二ーズや設置場所等について検討してまいります。
★ 11	福田地域センター・福田公民館へのバス利用が本来なら見込まれませんが、計画されているバス停からでは、国道2号を横断するか、概ね500m以上の距離を歩かしかありません。高齢化の進展により、運転免許を返納される方の増加も見込まれるところであり、バス停設置の検討をお願いします。	天満屋ハピーズの東側に問屋町東バス停を設置する計画となっております。
★ 12	ハピーズの前にも以前バス停があったので、そこにも停留所を設置してほしい。	バス停については、運行事業者からの提案に基づき設定しております。運行開始後になりますが、ご提案のバス停について、沿道の二ーズや設置場所等について検討してまいります。
★ 13	ナガセヴィータと御南小学校前の中間に停留所がほしい。近辺に事業所（鉄工団地）も有るので。	

★：現在の運行計画で対応可、または意見を踏まえて現在実施の可否について検討中の項目

運賃協議分科会での協議結果

■ 運賃協議分科会とは

路線バスの運賃に関して、「協議運賃」で設定する場合に開催する
※協議運賃・・・事業者の上限認可運賃とは異なる独自の運賃設定

協議運賃の手続き

住民等の意見を聞いた上で、
運賃協議会で協議し、協議が
整えば運賃を届出

住民等の意見を聞く

パブコメ、広報紙、アンケート調査、
ヒアリングなど

道路運送法9条5項(概要)
市町村又は都道府県は、前項の協議をす
るときは、あらかじめ、公聴会の開催その
他の住民、利用者その他利害関係者の意見
を反映させるために必要な措置を講じなけ
ればならない。

運賃協議会で協議

独占禁止法に抵触しないよう、事業者1社ずつに対して協議会を開催

道路運送法9条4項(概要)

一般乗合旅客自動車運送事業者は、次に掲げる者を構成員とする協議会において、路
線に係る運賃等について協議が調ったときは、協議が調った事項を国土交通大臣に届け
出ることにより、当該運賃等を定めることができる。

- ① 市町村又は都道府県
- ② 当該一般乗合旅客自動車運送事業者
- ③ 市町村又は都道府県
- ④ 市町村の長が住民の意見を代表する者として指名する者

■ 第1回開催

日時： 令和7年2月13日(木) 14:00～

場所： 勤労者福祉センター5階会議室

出席者： 平澤委員(岡山市 理事) 成石委員(八晃運輸(株)代表取締役)
今岡委員(岡山運輸支局 支局長) 那須委員(岡山市連合町内会 副会長)
竹井委員(岡山市連合町内会 副会長) 塩見委員(岡山市連合婦人会 会長)
宮本委員(岡山市障害者団体連合会 会長)

議事： 妹尾・北長瀬線の運賃設定について

資料： ①妹尾・北長瀬線の運行計画 ②運行計画に対するパブリックコメント

協議内容

- 事務局(岡山市交通政策課)より妹尾・北長瀬線の運行計画及びパブリックコメントについて説明
- 運賃設定について協議

<参考>バス時刻表 (案) 「妹尾駅⇒北長瀬駅」

便NO.	JR時刻表 (妹尾駅着)		バス時刻表												
	岡山駅 から	宇野 高松 から	妹尾駅	妹尾大寺通 り	荒田	古新田南	古新田中 ・トンド前	今保・ガ セグイタ前	御南小前	西バイパス 西詰	辰巳西公園 前	問屋町東	北長瀬ふれ あい公園前	北長瀬駅	
1	6:55	7:04	7:10	7:13	7:15	7:17	7:21	7:23	7:25	7:27	7:29	7:31	7:34	7:35	
2	7:51	7:52	7:55	7:58	8:00	8:02	8:06	8:08	8:10	8:12	8:14	8:16	8:19	8:20	
3	8:20	8:20	8:30	8:33	8:35	8:37	8:41	8:43	8:45	8:47	8:49	8:51	8:54	8:55	
4	8:53	9:11	9:15	9:18	9:20	9:22	9:26	9:28	9:30	9:32	9:34	9:36	9:39	9:40	
5	9:53	9:40	9:55	9:58	10:00	10:02	10:06	10:08	10:10	10:12	10:14	10:16	10:19	10:20	
6	10:33	10:20	10:35	10:38	10:40	10:42	10:46	10:48	10:50	10:52	10:54	10:56	10:59	11:00	
7	10:48	10:56	11:10	11:13	11:15	11:17	11:21	11:23	11:25	11:27	11:29	11:31	11:34	11:35	
8	11:20	11:19	11:45	11:48	11:50	11:52	11:56	11:58	12:00	12:02	12:04	12:06	12:09	12:10	
9	12:20	12:18	12:25	12:28	12:30	12:32	12:36	12:38	12:40	12:42	12:44	12:46	12:49	12:50	
10	12:56	12:55	13:00	13:03	13:05	13:07	13:11	13:13	13:15	13:17	13:19	13:21	13:24	13:25	
11	13:27	13:18	13:35	13:38	13:40	13:42	13:46	13:48	13:50	13:52	13:54	13:56	13:59	14:00	
12	14:20	14:18	14:25	14:28	14:30	14:32	14:36	14:38	14:40	14:42	14:44	14:46	14:49	14:50	
13	14:56	14:55	15:00	15:03	15:05	15:07	15:11	15:13	15:15	15:17	15:19	15:21	15:24	15:25	
14	15:27	15:18	15:35	15:38	15:40	15:42	15:46	15:48	15:50	15:52	15:54	15:56	15:59	16:00	
15	15:56	15:55	16:10	16:13	16:15	16:17	16:21	16:23	16:25	16:27	16:29	16:31	16:34	16:35	
16	16:49	16:48	16:55	16:58	17:00	17:02	17:06	17:08	17:10	17:12	17:14	17:16	17:19	17:20	
17	17:20	17:19	17:25	17:28	17:30	17:32	17:36	17:38	17:40	17:42	17:44	17:46	17:49	17:50	
18	17:57	17:55	18:10	18:13	18:15	18:17	18:21	18:23	18:25	18:27	18:29	18:31	18:34	18:35	
19	18:49	18:49	18:55	18:58	19:00	19:02	19:06	19:08	19:10	19:12	19:14	19:16	19:19	19:20	
20	19:27	19:19	19:30	19:33	19:35	19:37	19:41	19:43	19:45	19:47	19:49	19:51	19:54	19:55	

赤字：15分以内にバスと接続

※JR時刻表は2/13時点のダイヤであり、バスの運行開始時には変更となる可能性あり

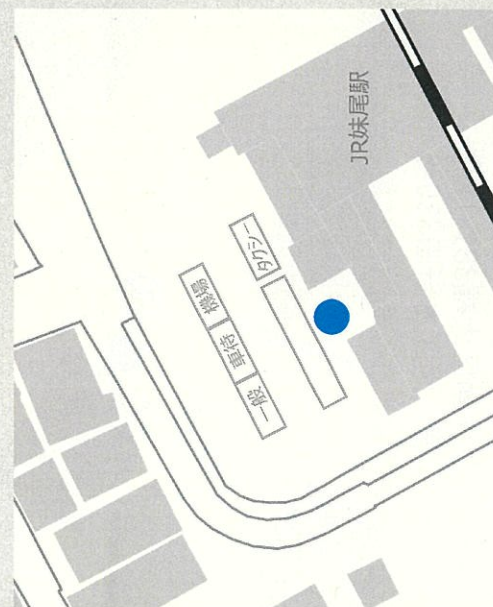
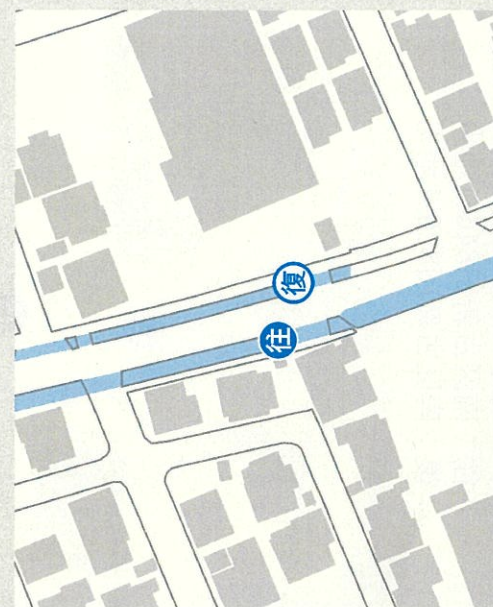
＜参考＞バス時刻表（案）「北長瀬駅⇒妹尾駅」

便NO.	JR時刻表 (北長瀬駅着)		バス時刻表												
	岡山駅 から	倉敷 から	北長瀬駅	北長瀬ふれ あい公園前	問屋町東	辰巳西公園 前	西バイパス 西詰	御南小前	今保・ガ ゼンゲ前	古新田中 ・トンド前	古新田南	荒田	妹尾大寺通	妹尾駅	
1	7:01	7:07	7:10	7:11	7:14	7:17	7:19	7:21	7:23	7:24	7:28	7:30	7:32	7:35	
2	7:38	7:46	7:50	7:51	7:54	7:57	7:59	8:01	8:03	8:04	8:08	8:10	8:12	8:15	
3	8:31	8:21	8:35	8:36	8:39	8:42	8:44	8:46	8:48	8:49	8:53	8:55	8:57	9:00	
4	9:08	9:12	9:15	9:16	9:19	9:22	9:24	9:26	9:28	9:29	9:33	9:35	9:37	9:40	
5	9:50	9:34	9:55	9:56	9:59	10:02	10:04	10:06	10:08	10:09	10:13	10:15	10:17	10:20	
6	10:31	10:24	10:35	10:36	10:39	10:42	10:44	10:46	10:48	10:49	10:53	10:55	10:57	11:00	
7	11:07	10:57	11:10	11:11	11:14	11:17	11:19	11:21	11:23	11:24	11:28	11:30	11:32	11:35	
8	11:43	11:36	11:45	11:46	11:49	11:52	11:54	11:56	11:58	11:59	12:03	12:05	12:07	12:10	
9	12:08	12:12	12:20	12:21	12:24	12:27	12:29	12:31	12:33	12:34	12:38	12:40	12:42	12:45	
10	12:57	12:55	13:00	13:01	13:04	13:07	13:09	13:11	13:13	13:14	13:18	13:20	13:22	13:25	
11	13:28	13:34	13:40	13:41	13:44	13:47	13:49	13:51	13:53	13:54	13:58	14:00	14:02	14:05	
12	14:08	14:05	14:15	14:16	14:19	14:22	14:24	14:26	14:28	14:29	14:33	14:35	14:37	14:40	
13	14:53	14:38	15:00	15:01	15:04	15:07	15:09	15:11	15:13	15:14	15:18	15:20	15:22	15:25	
14	15:33	15:26	15:35	15:36	15:39	15:42	15:44	15:46	15:48	15:49	15:53	15:55	15:57	16:00	
15	15:59	16:06	16:10	16:11	16:14	16:17	16:19	16:21	16:23	16:24	16:28	16:30	16:32	16:35	
16	16:43	16:39	16:45	16:46	16:49	16:52	16:54	16:56	16:58	16:59	17:03	17:05	17:07	17:10	
17	17:26	17:25	17:35	17:36	17:39	17:42	17:44	17:46	17:48	17:49	17:53	17:55	17:57	18:00	
18	17:49	17:56	18:05	18:06	18:09	18:12	18:14	18:16	18:18	18:19	18:23	18:25	18:27	18:30	
19	18:50	18:53	18:55	18:56	18:59	19:02	19:04	19:06	19:08	19:09	19:13	19:15	19:17	19:20	
20	19:27	19:25	19:30	19:31	19:34	19:37	19:39	19:41	19:43	19:44	19:48	19:50	19:52	19:55	

赤字：15分以内にバスと接続

※JR時刻表は2/13時点のダイヤであり、バスの運行開始時には変更となる可能性あり




＜参考＞バス停位置

停留所名	住所	位置	位置
① 妹尾駅（北口）	往路：南区東畦145-1 復路：南区東畦145-1		
② 妹尾大寺通り	往：南区妹尾1886-6地先 復：南区大福415-9地先		
③ 荒田	往：南区大福396-1地先 復：南区大福397-2地先		



 乗車の目安

	④	⑤	⑥
<p>停留所名</p> <p>古新田南</p>	<p>古新田中・トレンド前</p>	<p>今保・ナガセヴィータ前</p>	
<p>住所</p> <p>往：南区大福381-1地先 復：南区古新田330-5</p>	<p>往：南区古新田846-1地先 復：南区古新田826-1地先</p>	<p>往：北区今保569-1地先 復：北区今保570-5地先</p>	
<p>位置</p>			
	 <p>乗車の目安</p>		

	7	8	9
停留所名	御南小前	西バイパス西詰	辰巳西公園前
住所	往：北区今保260-1地先 復：北区今保262-7地先	往：北区田中138-108地先 復：北区田中155-104地先	往：北区田中103-104地先 復：北区田中104-101地先
位置	 <p>御南小学校</p>	 <p>セブンイレブン</p>	 <p>辰巳西公園</p>
往	復	往	復
復	往	復	往
往	復	往	復
復	往	復	往
往	復	往	復

	10	11	12
停留所名	問屋町東	北長瀬ふれあい公園前	北長瀬駅 (南口 2 番乗り場)
住所	往：北区长屋町2-102地先 復：北区长4丁目14-35地先	往：北区长瀬表町2丁目7-32地先 復：北区长瀬表町2丁目444-27地先	往：北区长瀬表町2丁目17 復：北区长瀬表町2丁目17
位置			
			